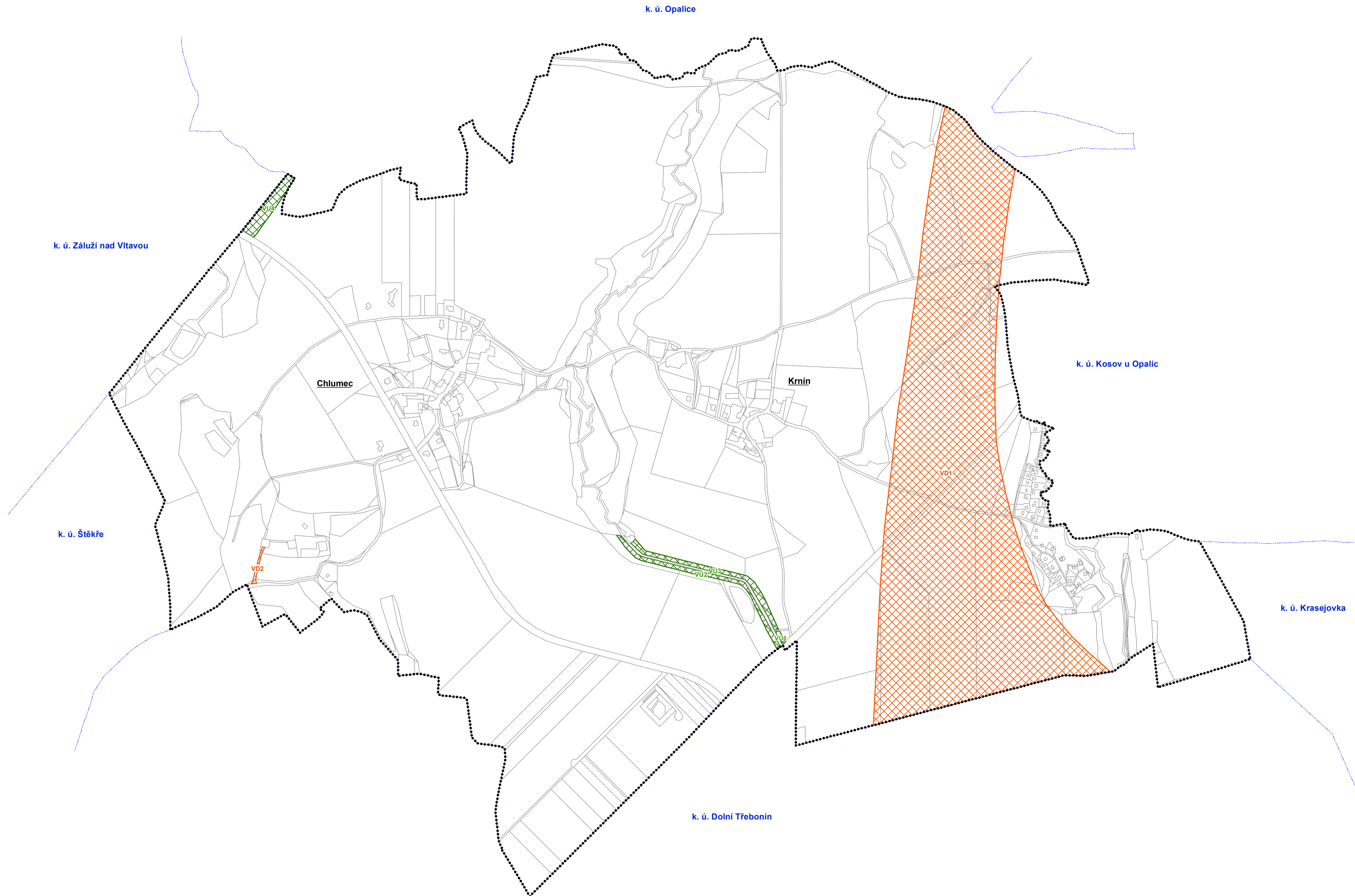




ÚZEMNÍ PLÁN CHLUMEC



VÝKRES VEŘEJNĚ PROSPĚŠNÝCH STAVEB, OPATŘENÍ A ASANACÍ



ZÁKLADNÍ ČLENĚNÍ ÚZEMÍ

-  Hranice řešeného území
-  Hranice katastrálních území

PLOCHY A KORIDORY VEŘEJNĚ PROSPĚŠNÝCH STAVEB A OPATŘENÍ

-  Veřejně prospěšné stavby, pro které lze práva k pozemkům a stavbám vyvlastnit
-  Veřejně prospěšná opatření, pro která lze práva k pozemkům a stavbám vyvlastnit

- VD1 - IV. tranzitní železniční koridor
- VD2 - účelová komunikace
- VU1 - lokální biokoridor LBK 6
- VU2 - lokální biokoridor LBK 6
- VU3 - lokální biokoridor LBK 6
- VU4 - lokální biokoridor LBK 5

NÁVRH K OPAKOVANÉMU VEŘEJNÉMU PROJEDNÁNÍ - SRPEN 2019

ÚZEMNÍ PLÁN CHLUMEC

Objednatel: **Obec Chlumec** Pořizovatel: **Obecní úřad Chlumec**

Zhotovitel: **Atelier proREGIO, s.r.o.**
Osoba oprávněná podle zvláštního právního předpisu k projektové činnosti ve výstavbě: **Ing. arch. Michal Hadlač**
Číslo autorizace: **03 497**
Projektant: **Ing. arch. Stanislav Kovář, CSc.**
Mgr. Barbora Necedová
Mgr. Jan Ambrož

Autorizační razítko

VÝKRES VEŘEJNĚ PROSPĚŠNÝCH STAVEB, OPATŘENÍ A ASANACÍ

Měřítko
1 : 5 000

B3

0 100 200 300 400 500 m